



Schweizerische Gesellschaft für Kartografie

Société suisse de cartographie

Swiss Society of Cartography

www.kartografie.ch

Zweck

Die Schweizerische Gesellschaft für Kartografie (SGK) widmet sich der Förderung der theoretischen und praktischen Kartografie sowie der Weiterbildung der entsprechenden Fachleute. Sie verbreitet Wissen und neue Erkenntnisse auf dem Gebiet der Kartenherstellung, der Kartenanwendung sowie der Kartengeschichte und fördert den Austausch von Erfahrungen mit Fachleuten und Institutionen im In- und Ausland.

Aktivitäten

Die SGK

- organisiert zweimal jährlich eine Mitgliederversammlung, kombiniert mit einem fachspezifischen Thema
- organisiert Workshops, Weiterbildungskurse, Firmen- und Ausstellungsbesuche
- publiziert alle zwei Monate ein Mitteilungsblatt
- publiziert Lehrschriften und Landesberichte zur Kartografie
- bildet Arbeitsgruppen zu kartografischen Themen
- ist die offizielle Vertretung der Schweiz in der International Cartographic Association (ICA)
- beteiligt sich in Kommissionen und Arbeitsgruppen der ICA
- beliefert ihre Mitglieder sechsmal jährlich mit der Zeitschrift «Kartographische Nachrichten»




Karten vermitteln ein Bild unserer Welt

Kontaktadressen

Präsident: Stefan Arn
Bundesamt für Landestopografie swisstopo
Postfach, CH-3084 Wabern
Tel.: 031 963 21 68
E-Mail: stefan.arn@swisstopo.ch


Sekretär: Stefan Räber
Institut für Kartografie
ETH Zürich, CH-8093 Zürich
Tel.: 044 633 30 26
E-Mail: raeber@karto.baug.ethz.ch



6



7



8



1

Publikationen: Thomas Braun
Bundesamt für Landestopografie swisstopo
Postfach, CH-3084 Wabern
Tel.: 031 963 21 11
E-Mail: publikationen.sgk@swisstopo.ch

Mitgliedschaft: Online-Anmeldung unter
www.kartografie.ch

Aktuelle Arbeitsgruppen

- Arbeitsgruppe Hochgebirgskartografie
- Arbeitsgruppe Kartografische Generalisierung
- Arbeitsgruppe für Kartengeschichte
- Arbeitsgruppe für National- und Regionalatlanten

Mitgliederbestand

Rund 35 Kollektivmitglieder und 300 Einzelmitglieder



Schweizerische Gesellschaft für Kartografie

Société suisse de cartographie

Swiss Society of Cartography

www.kartografie.ch

Karten: Kommunikationsmedium für raumbezogene Themen

Schon in babylonischer Zeit haben sich die Menschen mit kartenähnlichen Darstellungen ein modellhaftes Bild der Welt gemacht. Damals wie heute helfen Karten den Benutzern, sich in ihrer Umwelt zu orientieren und Entscheidungen zu treffen. Land- und Seekarten, Atlanten, aber auch Wetterkarten im Fernsehen sind aktuelle Beispiele, wie komplexe geografische Sachverhalte auf leicht erfassbare Weise vermittelt werden können. In der modernen Informationsgesellschaft und mit zunehmender Bedeutung grafischer Medien hat die Karte als Kommunikationsmittel für raumbezogene Fragen weiter an Gewicht gewonnen. Karten und kartenähnliche Darstellungen sind aus dem Internet, den sogenannten Location-based Services der Mobilfunktechnologie und der Computervisualisierung nicht mehr wegzudenken. Kartografie hat heute einen hohen Stellenwert: Viele gesellschaftliche, politische und wirtschaftliche Entscheidungen haben einen direkten oder indirekten Bezug zum geogra-

Kartografinnen und Kartografen: Vermittler raumbezogener Information

Kartografinnen und Kartografen sind Fachleute der grafischen Kommunikation. Sie verstehen es, aus der heute anfallenden enormen Flut von Daten zu raumbezogenen Themen Wesentliches zu extrahieren, zu generalisieren und in leicht lesbare und gut verständliche Kartengrafik umzusetzen. In der Schweiz erfolgt die Ausbildung in Form einer vierjährigen beruflichen Grundbildung. Auf Hochschulstufe bietet das Institut für Kartografie der ETH Zürich in Kombination mit den Studiengängen Geomatik oder Geografie eine Nebenfachausbildung in Kartografie an.

Informationen zur Ausbildung

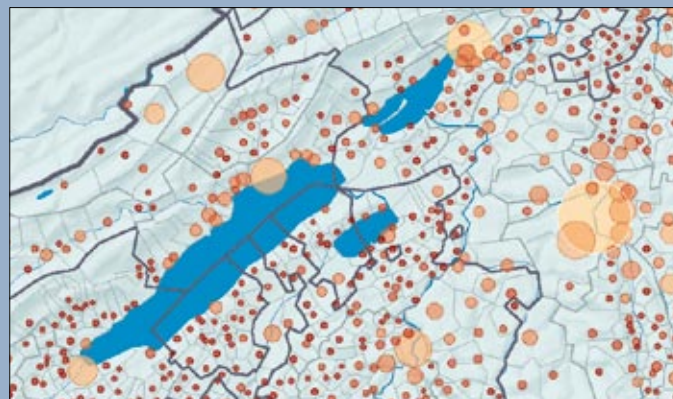
www.kartografieausbildung.ch
Berufsbildung Kartografie
www.karto.ethz.ch
Institut für Kartografie ETH Zürich

Informationen zu kartografischen Betrieben

www.kartografie.ch/companies/companies.html
Adressen kartografische Betriebe Schweiz

Internationale Kontakte

www.icaci.org
International Cartographic Association
www.dgfk.net
Deutsche Gesellschaft für Kartographie



fischen Raum. Die Kartografie schafft die Werkzeuge und Methoden, um den ständig steigenden Bedarf an guter Kartografie zu decken. Die Schweizer Kartografie hat mit ihrer langen Tradition der Innovation und Qualität Weltgeltung erreicht und gibt auch heute wertvolle Impulse für neue Entwicklungen.

- 1 Landkarte 1:50 000, Blatt 283 Arolla (swisstopo)
- 2 Strassenkarte Schweiz (Hallwag Kümmerly + Frey AG)
- 3 Atlas der Schweiz 2, Bevölkerungsstand (ETH Zürich)
- 4 Stadtplan Zürich (Orell Füssli Kartographie AG)
- 5 Freizeitkarte Ostschweiz (Wäger & Partner GmbH)
- 6 Atlas der Schweiz 2, Panorama-Teil (ETH Zürich)
- 7 Schweizer Weltatlas, Wirtschaftskarte Italien (EDK)
- 8 Orthophotokarte mit SWISSIMAGE, Olten (ETH Zürich)